

**Российская Федерация
Республика Алтай
Администрация
муниципального образования
«Чойский район»**

**Россия Федерациязы
Алтай Республиканын
«Чой аймак»
муниципал тозолмо
администрациязы**

ПОСТАНОВЛЕНИЕ

ЈӦП

21 ноября 2022 года

с.Чоя

№ 767

**Об утверждении схемы
расположения земельного
участка с условным номером:
04:02:070403:56:ЗУ1**

В соответствии со статьёй 11.10 Земельного Кодекса Российской Федерации, пункта 2 статьи 3.3 Федерального закона от 25 октября 2001 года № 137-ФЗ «О введении в действие Земельного Кодекса Российской Федерации», приказом Министерства экономического развития Российской Федерации от 1 сентября 2014 года № 540 «Об утверждении классификатора видов разрешенного использования земельных участков», с решением сессии Совета депутатов муниципального образования «Чойский район» от 17 июля 2015 года № 12-15 «Об утверждении правил землепользования и застройки сельских поселений муниципального образования «Чойский район», на основании заявления Смагина Антона Николаевича от 16 ноября 2022 года, Администрация муниципального образования «Чойский район»

ПОСТАНОВЛЯЕТ:

1. Утвердить схему расположения земельного участка с условным номером: 04:02:070403:56:ЗУ1, площадью 2499 кв. метров, расположенного по адресу: Российская Федерация, Республика Алтай, Чойский район, муниципальное образование «Каракокшинское сельское поселение», с. Кузя, ул. Солнечная. Категория земель – земли населённых пунктов.

2. образуемому земельному участку установить вид разрешенного использования: для индивидуального жилищного строительства. Код вида разрешенного использования – 2.1. Территориальная зона образуемого земельного участка с условным номером 04:02:070403:56:ЗУ1 – зона застройки индивидуальными жилыми домами (Ж-1).

3. Схема расположения земельного участка на кадастровом плане территории является обязательным приложением к настоящему постановлению, (прилагается).

4. Заявителю обеспечить выполнение кадастровых работ в целях государственного учета земельного участка.

5. Срок действия настоящего постановления составляет два года.

6. Настоящее постановление вступает в силу с момента его подписания.

7. Контроль, за исполнением настоящего постановления оставляю за собой.

Исполняющий обязанности
Главы муниципального образования
«Чойский район»

А.А. Годунов

Утверждена

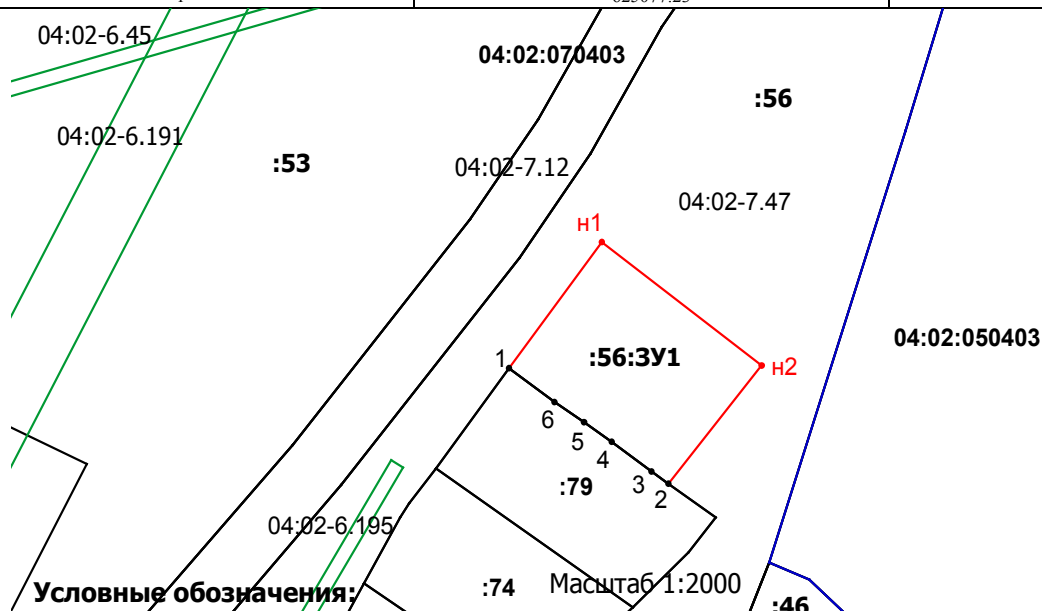
Постановлением Администрации

Муниципального образования «Чойского района»







от 21.11.2022 № 767

**СХЕМА РАСПОЛОЖЕНИЯ ЗЕМЕЛЬНОГО УЧАСТКА ИЛИ ЗЕМЕЛЬНЫХ УЧАСТКОВ НА
КАДАСТРОВОМ ПЛАНЕ ТЕРРИТОРИИ 04:02:070403**

| Условный номер земельного участка 04:02:070403:56:3У1 | | |
|--|---------------|-----------------------------------|
| Площадь земельного участка 2499 м² | | Система координат: МСК-04, Зона I |
| Обозначение характерных точек границ | Координаты, м | |
| | X | Y |
| 1 | 2 | 3 |
| 1 | 625077.23 | 1387036.98 |
| н1 | 625112.57 | 1387064.01 |
| н2 | 625078.00 | 1387110.61 |
| 2 | 625044.88 | 1387083.44 |
| 3 | 625048.31 | 1387078.49 |
| 4 | 625056.64 | 1387066.87 |
| 5 | 625062.16 | 1387058.81 |
| 6 | 625067.75 | 1387050.19 |
| 1 | 625077.23 | 1387036.98 |



Условные обозначения:

-  граница земельного участка
-  граница земельного участка, установленная при проведении кадастровых работ
-  характерная точка границы земельного участка
-  характерная точка границы земельного участка, полученная при проведении кадастровых работ
- :53** кадастровый номер или обозначение земельного участка
- 6** номер характерной точки границы земельного участка
- н2** номер характерной точки границы земельного участка, полученной при проведении кадастровых работ
- 04:02:070403** номер кадастрового квартала
-  граница кадастрового квартала
-  граница ЗОУИТ, территориальной зоны
- 04:02-6.191** реестровый номер ЗОУИТ, территориальной зоны